



**COORDENADORIA ESTADUAL  
DE PROTEÇÃO E DEFESA CIVIL**





**S2ID**

**SISTEMA INTEGRADO DE  
INFORMAÇÕES SOBRE DESASTRES**

## S2ID – DESENVOLVIMENTO EM 4 MÓDULOS

- **Módulo 0** – Banco de dados de Registros de Desastres;
- **Módulo 1** – Registro e Reconhecimento Federal de SE e ECP;
- **Módulo 2** – Solicitação de Recursos Federais (TO);
- **Módulo 3** – Fiscalização e prestação de Contas;



## CONTRIBUIÇÕES DO S2ID

- Organização de banco de dados confiável sobre Desastres;
- **Maior agilidade do processo de reconhecimento federal;**
- Redução do tempo de análise dos processos;
- Eliminação do uso de papel – processo realizado integralmente por meio do Sistema;
- Rapidez e facilidade na consulta das informações.

## S2ID – CADASTRAMENTO

- O **Coordenador Estadual ou Municipal** deverá informar à SEDEC, por meio de **Ofício**, o servidor autorizado a inserir informações no Sistema, com os seguintes dados (Portaria nº 526/2012):
  - *Nome completo;*
  - *CPF;*
  - *e-mail institucional;*
  - *telefone institucional;*
  - *celular;*
  - *nome do órgão de Defesa Civil e*
  - *endereço.*
- Utilização obrigatória a partir de fevereiro de 2013.

## MÓDULO I - IN Nº 01/2012

O S2ID foi desenvolvido com base na **Instrução Normativa-MI nº 01/2012**, que estabelece procedimentos e critérios para o reconhecimento de Situação de Emergência e Estado de Calamidade Pública.

- Competência para Decretar;
- Nova codificação de Desastres (COBRADE);
- Formulário de Informações do Desastres – FIDE;
- Critérios objetivos para a Decretação;
- Critérios objetivos para o Reconhecimento Federal;

## USUÁRIOS

- Há três tipos de usuários do S2ID:
  - Usuário Municipal;
  - Usuário Estadual;
  - Analista da Divisão de Avaliação de Danos.

## ACESSO AO SISTEMA

- <http://s2id.integracao.gov.br/>
- <http://www.integracao.gov.br/defesa-civil/s2id>



## COMO UTILIZAR?

• <http://s2id.integracao.gov.br/>

[Clique aqui para acessar o Sistema on-line S2ID](#)

### Material de Apoio

#### Publicação (em formato PDF)

- [Capacitação dos Gestores de Defesa Civil para uso do Sistema Integrado de Informações sobre Desastres \(S2iD\)](#)

#### Vídeo aulas (em formato WMV)

- [Aula 1](#) - 65.210 KB
- [Aula 2](#) - 91.668 KB
- [Aula 3](#) - 69.100 KB
- [Aula 4](#) - 128.753 KB
- [Aula 5](#) - 67.801 KB
- [Aula 6](#) - 39.168 KB

Vídeos produzidos pelo Centro Universitário de Estudos e Pesquisas sobre Desastres de Santa Catarina - CEPED-SC.

Atenção: estes vídeos também encontram-se disponíveis no [perfil You Tube deste ministério](#), mais especificamente, na [lista de reprodução da Secretaria Nacional de Defesa Civil](#).

↑ sobe

**MINISTÉRIO DA INTEGRAÇÃO NACIONAL**

Esplanada dos Ministérios, Bloco E, Brasília/DF, CEP: 70.067-901

<http://www.integracao.gov.br/defesa-civil/s2id>

MINISTÉRIO DEFESA CIVIL DESENVOLVIMENTO REGIONAL FUNDOS REGIONAIS E INCENTIVOS FISCAIS INFRAESTRUTURA HÍDRICA IRRIGAÇÃO PROJETO SÃO FRANCISCO ÁGUA PARA TODOS SALA DE IMPRENSA

Secretaria Nacional de DEFESA CIVIL

- Secretaria Nacional de Defesa Civil - SEDEC
- Agenda do Secretário
- Política Nacional de Proteção e Defesa Civil - PNPDEC
- Sistema Nacional de Proteção e Defesa Civil - SINPDEC
- Programas e Ações
- Centro Nacional de Gerenciamento de Riscos e Desastres - CENAD
- Sistema Integrado de Informações sobre Desastres - S2ID**
- Situação de emergência ou estado de calamidade pública
- Solicitação de recursos
- Prestação de Contas
- Eventos e Capacitações
- Publicações
- Legislação

MI > DEFESA CIVIL > Sistema Integrado de Informações sobre Desastres - S2ID



## Sistema Integrado de Informações sobre Desastres - S2ID

O Sistema Integrado de Informações sobre Desastres - S2ID visa a informatizar o processo de transferência de recursos em virtude de Desastres. O objetivo é qualificar e dar transparência à gestão de riscos e desastres no Brasil, já que, além de agilizar o processo, garantirá o acesso a informações sobre desastres em diversos níveis.

Para tanto, o desenvolvimento do S2ID foi organizado em dois grupos de acesso. Um deles refere-se à gestão do processo e conta com três módulos: Registro e Reconhecimento; Solicitação e Liberação de Recursos; e Fiscalização e prestação de contas. O outro grupo de acesso refere-se à consulta de informações em três níveis: banco de dados e análise espacial; Atlas Brasileiro de Desastres Naturais; e Biblioteca Virtual.



Clique na imagem para acessar o S2ID

### Últimas Notícias

**Ministro Fernando Bezerra Coelho se solidariza com a tragédia ocorrida em Santa Maria**

**Integração Nacional presta apoio ao município de Santa Maria**

**Plantão Assessoria de Imprensa MI**

**Ministério da Integração Nacional apresenta programas e ações no Encontro Nacional com Novos Prefeitos e Prefeitas**

**Piauí terá R\$ 23,8 milhões para infraestrutura hídrica**





## Sistema Integrado de Informações sobre Desastres - S2ID



O S2ID integra diversos produtos da Secretaria Nacional de Proteção e Defesa Civil, com o objetivo de qualificar e dar transparência a gestão de riscos e desastres no Brasil, por meio da informatização de processos e disponibilização de informações sistematizadas dessa gestão.

Aqui você pode registrar e acompanhar os processos de reconhecimento junto à SEDEC, além de consultar informações sobre ocorrências e gestão de riscos e desastres com base em fonte de dados oficial e confiável.



Registro e Reconhecimento



Análise Geoespacial



Painel de Controle



Biblioteca Virtual



Banco de Dados e Registros de Desastres



Atlas Brasileiro de Desastres Naturais, 1991 a 2010



Ministério da Integração Nacional








## Registro e Reconhecimento

Sistema Integrado de Informações sobre Desastres - S2ID

### Acesso ao Sistema

E-mail:

Senha:

 [Esqueci minha Senha](#)

**Acessar o sistema**



Ministério da  
Integração Nacional





Sistema Integrado de Info x Registro e Reconheciment x

jin.php

Acesso à Informação **BRASIL**

**DEFESA CIVIL**  
BRASIL

## Registro e Reconhecimento

Sistema Integrado de Informações sobre Desastres - S2ID

Usuário  
**RONNY JOSE PEIXOTO**

> Manutenção do Cadastro do Usuário Sair do Sistema

Nome: RONNY JOSE PEIXOTO Data de Nascimento: 01/07/1971

CPF: 72570326453 E-mail: ronny.peixoto@integracao.gov.br E-mail Secundário:

Telefone: 61 3214 0602 Celular:

Endereço:




CEP: Bairro:

Instrução: Ensino Superior Completo Órgão da Defesa Civil: Cargo: Coordenador de Planejamento e Re

Descrição do Órgão da Defesa Civil:  
Cenad/ Sedec

**Atualizar Cadastro**

[Trocar Senha](#)

es.php

Acesso à Informação **BRASIL**

**DEFESA CIVIL**  
BRASIL

**Registro e Reconhecimento**  
Sistema Integrado de Informações sobre Desastres - S2ID

Usuário  
**RONNY JOSE PEIXOTO**

> Opções Sair do Sistema

**Novo Registro**

**Consultar Registros**

**Análise dos Dados**

Ministério da  
Integração Nacional **BRASIL**  
PAIS RICO E PAIS SEM FOMEÇA

## MODELOS OPCIONAIS

1. FIDE	2. DMATE	3. Relatório Fotográfico	4. Parecer COMDEC	5. Decreto	6. Ofício Municipal
7. Anexos	8. Enviar Para Aprova	FVD	Parecer SEDEC	Ofício SEDEC	Portaria

### SISTEMA NACIONAL DE PROTEÇÃO E DEFESA CIVIL - SINPDEC



### Formulário de Informações do Desastre - FIDE

1 - Identificação

UF: BA

Município: Wenceslau Guimarães

# COORDENADORIA ESTADUAL DE PROTEÇÃO E DEFESA CIVIL

Protocolo: ES-F-3203502-14210-20131008

2 - Tipificação		3 - Data da Ocorrência			
COBRADE	Denominação (Tipo ou subtipo)	Dia*	Mês*	Ano*	Horário
14210	Seca	08	10	2013	11:01

4 - Área Afetada/Tipo de Ocupação	Não existe/não afetada	Urbana	Rural	Urbana e Rural
Residencial	<input type="radio"/>	<input type="radio"/>	<input type="radio"/>	<input checked="" type="radio"/>
Comercial	<input type="radio"/>	<input type="radio"/>	<input type="radio"/>	<input checked="" type="radio"/>
Industrial	<input type="radio"/>	<input type="radio"/>	<input type="radio"/>	<input checked="" type="radio"/>
Agrícola	<input type="radio"/>	<input type="radio"/>	<input checked="" type="radio"/>	<input type="radio"/>
Pecuária	<input type="radio"/>	<input type="radio"/>	<input checked="" type="radio"/>	<input type="radio"/>
Extrativismo Vegetal	<input type="radio"/>	<input type="radio"/>	<input checked="" type="radio"/>	<input type="radio"/>
Reserva Florestal ou APA	<input type="radio"/>	<input type="radio"/>	<input checked="" type="radio"/>	<input type="radio"/>
Mineração	<input checked="" type="radio"/>	<input type="radio"/>	<input type="radio"/>	<input type="radio"/>
Turismo e Outras	<input checked="" type="radio"/>	<input type="radio"/>	<input type="radio"/>	<input type="radio"/>

Descrição das Áreas Afetadas: (especificar se urbana e/ou rural)

Toda extensão territorial com o grande período de estiagem os produtores estão reduzindo a mão-de-obra em suas fazendas, diminuindo a renda e conseqüentemente o poder de compra, afetando os comerciantes e a indústria.

Caracteres restantes: 4000



# COORDENADORIA ESTADUAL DE PROTEÇÃO E DEFESA CIVIL

7. Prejuízos Econômicos Públicos e Privados		
7.1 - Prejuízos Econômicos Públicos	Serviços essenciais prejudicados	Valor para restabelecimento
	Assistência médica, saúde pública e atendimento de emergências médicas	R\$ 0,00
	Abastecimento de água potável	R\$ 54.900,00
	Esgoto de águas pluviais e sistema de esgotos sanitários	R\$ 43.200,00
	Sistema de limpeza urbana e de recolhimento e destinação do lixo	R\$ 0,00
	Sistema de desinfestação e desinfecção do habitat e de controle de pragas e vetores	R\$ 0,00
	Geração e distribuição de energia elétrica	R\$ 1.000.000,00
	Telecomunicações	R\$ 0,00
	Transportes locais, regionais e de longo curso	R\$ 101.500,00
	Distribuição de combustíveis, especialmente os de uso doméstico	R\$ 0,00
	Segurança pública	R\$ 0,00
	Educação	R\$ 0,00
	Valor total dos prejuízos públicos	R\$ 1.209.500,00
	Descrição dos Prejuízos Econômicos Públicos: Prejuízo econômico público: Saúde: Alagamento e inundações da recepção, centro cirúrgico, triagem, unidade intermediária com dano de equipamentos médicos; Obstrução da drenagem pluvial; Rachaduras na instalação física; Queda do teto de gesso do hospital no 3º pavimento; Queda de parte do teto com alagamento do Centro odontológico. Abastecimento de água: devido aos danos causados no sistema de distribuição de água, 70.000 consumidores ficaram sem o	
Caracteres restantes: 4000		
7.2 - Prejuízos Econômicos Privados	Sectores da Economia	Valor
	Agricultura	R\$ 0,00
	Pecuária	R\$ 0,00
	Indústria	R\$ 0,00
	Serviços	R\$ 632.550,85
	Valor total dos prejuízos privados	R\$ 632.550,85

7.2 - Prejuízos Econômicos Privados		Sectores da Economia	Valor
7.2 - Prejuízos Econômicos Privados		Agricultura	R\$ 0,00
		Pecuária	R\$ 0,00
		Indústria	R\$ 0,00
		Serviços	R\$ 0,00
		Valor total dos prejuízos privados	R\$ 0,00

Descrição dos Prejuízos Econômicos Privados:

Caracteres restantes: 4000

II - Instituição Informante				
Responsável	Cargo	Dia	Mês	Ano
ALEX SANDRO LOPES FARIAS	Servidor do COMPDEC/BA	29	01	2013

Endereço:  
 CEP:  
 Telefone:  
 Celular:  
 E-mail:  
 E-mail Secundário:

Endereço: -  
 CEP:  
 Telefone:  
 Celular:  
 E-mail:

SECRETARIA NACIONAL DE DEFESA CIVIL - SEDEC  
 Setor Bancário Norte, Quadra 02, Lote 11, Edifício Apex-Brasil  
 CEP: 70.040-020 - Brasília - DF  
 E-mail: cenad@defesacivil.net

CENAD/Reconhecimento: (061) 3214-0631  
 CENAD/Reconhecimento: (061) 3214-0633  
 CENAD/Geral: (061) 3214-0600  
 CENAD/Gabinete: (061) 3414-5869

[Gravar Registro](#)

1. FICD	2. SINAC	3. Relatório Fotográfico	4. Anexos	DEATE	FVD
Aprovações					
<b>4. Medidas e Ações em curso: Indicar as medidas e ações de socorro, assistência e de reabilitação do cenário adotadas pelo Estado.</b>					
<b>4.1 Mobilização e Emprego de Recursos Humanos e Institucionais</b>					
Indicar o emprego com: "S" para SIM, "N" para NÃO. Marcar a caixa "NA" caso necessite apoio.					
PESSOAL/EQUIPES EMPREGADAS	SIM/NÃO	NA	QUANT		
Apoio a Saúde e Saúde Pública	S ▼	<input checked="" type="checkbox"/>	3		
Avaliação de Danos	S ▼	<input type="checkbox"/>			
Reabilitação de Cenários (obras públicas e serviços gerais)	N ▼	<input type="checkbox"/>			
Assistência médica	N ▼	<input type="checkbox"/>			
Busca, resgate e salvamento	N ▼	<input type="checkbox"/>			
Segurança pública	N ▼	<input type="checkbox"/>			
Ajuda humanitária	N ▼	<input type="checkbox"/>			
Promoção, assistência e comunicação social	N ▼	<input type="checkbox"/>			
Outros	N ▼	<input type="checkbox"/>			
<b>Descrever outros e/ou detalhar, quando for o caso, o pessoal e equipes já empregados ou mobilizados.</b>					
Os três profissionais de saúde são para efetuarem trabalhos de orientação no tratamento de água e conscientização com as famílias afetadas pelo desastre, pois com a estiagem os açudes e riachos param de circular a água, causando maior risco de contaminação dos mesmos. Por isso exige-se atenção toda especial para essa população, afim de não se contaminarem ingerindo água contaminada ou sem tratamento.					

	2. DMATE	3. Relatório Fotográfico	7. Anexos	DEATE	FVD
--	----------	--------------------------	-----------	-------	-----

## RELATÓRIO FOTOGRÁFICO

DESASTRE: -  
ESTADO: MUNICÍPIO: DATA: 01/01/2013



Evento: Deslizamento de terra danificando e/ou destruindo residências. Bairro: Gambôa do Bracuí.

Legenda: Ainda restam 300 caracteres a serem digitados.

Longitude:  Latitude:

[Mapa](#) [Satélite](#)

## PREENCHIMENTO DO RELATÓRIO FOTOGRÁFICO



Evento: Deslizamentos de terra e alagamento danificando e/ou destruindo residências. Bairro: Jacuecanga

Legenda: Ainda restam 300 caracteres a serem digitados.

Longitude:  Latitude:

[Geol. Mapa](#)



Evento: Corrida de massa danificando e/ou destruindo residências. Bairro: Santa Rita do Bracuí.

Legenda: Ainda restam 300 caracteres a serem digitados.

Longitude:  Latitude:



## RELATÓRIO FOTOGRÁFICO

DESASTRE: Tempestade Local/Convectiva - Chuvas Intensas - 13214  
ESTADO: SP MUNICÍPIO: Santo André DATA: 10/02/2013



Queda de ponte na AV. dos Estados sobre o Rio Tamanduateí causou interdição do tráfego na região Metropolitana de SP e gera morosidade no trânsito. Os passageiros da Metra, linha da EMTU de

Legenda:

Ainda restam 300 caracteres a serem digitados.

Longitude: -46.55851364135742 Latitude: -23.696878177789962



Evento: Enxurrada e erosão marginal do rio, com alteração do curso d'água.  
Bairro: Caputera

Legenda:

Ainda restam 300 caracteres a serem digitados.


itude: -44.2214298248291 Latitude: -22.977162091149296





## ANEXAR → DECRETO + OFÍCIO + PARECER

1. FIDE	2. DMATE	3. Relatório Fotográf	<b>7. Anexos</b>	DEATE	FVD
Aprovações					
<b>Status do Processo Reconhecimento Ordinário e Homologação</b>					
Em análise					
✓ Decreto (Obrigatório)	<input type="button" value="Escolher arquivo"/>		Nenhum arquivo selecionado		
✓ Ofício (Obrigatório)	<input type="button" value="Escolher arquivo"/>		Nenhum arquivo selecionado		
✓ Parecer Comdec (Obrigatório)	<input type="button" value="Escolher arquivo"/>		Nenhum arquivo selecionado		
Outros Documentos (Opcional)	<input type="button" value="Escolher arquivo"/>		Nenhum arquivo selecionado		
<b>Anexar Arquivo(s)</b>					
<b>Nome do Arquivo</b>	<b>Tipo</b>	<b>Ações</b>			
MS-F-5002704-15110-20130118-1.pdf	Decreto	<input type="button" value="Visualizar"/>			
MS-F-5002704-15110-20130118-1.pdf	Ofício	<input type="button" value="Visualizar"/>			
MS-F-5002704-15110-20130118-1.pdf	Parecer	<input type="button" value="Visualizar"/>			

  
O tamanho de CADA arquivo para envio está limitado em **500Kb.**

## ENVIAR PARA APROVAÇÃO



### Registro e Reconhecimento

Sistema Integrado de Informações sobre Desastres - S2ID

Us

DEBORA CRISTINA SANTOS DI

[← VOLTAR](#)

1. FIDE	2. DMATE	3. Relatório Fotográfico	4. Parecer COMDEC	5. Decreto	6. Ofício Municipal
7. Anexos	<b>8. Enviar Para Aprova</b>	FVD	Parecer SEDEC	Ofício SEDEC	Portaria
Arquivamento	Pedido de Recurso	Prestação de Contas			

: Pedido de Reconhecimento Ordinário e Homologação Estadual :

: Pedido de Reconhecimento Sumário e Homologação Estadual :

: Somente Homologação Estadual :



## Ministério da Integração Nacional

### GABINETE DO MINISTRO

#### RETIFICAÇÃO

Na Portaria nº 10, de 17 de janeiro de 2012, publicada no Diário Oficial da União, de 18 de janeiro de 2013, Seção 1, pág. 24, onde se lê: "PORTARIA Nº 10, DE 17 DE JANEIRO DE 2012", leia-se: "PORTARIA Nº 10, DE 17 DE JANEIRO DE 2013".

### SECRETARIA NACIONAL DE DEFESA CIVIL

#### PORTARIA Nº 12, DE 28 DE JANEIRO DE 2013

Reconhece situação de emergência no Município de Montes Claros - MG.

O SECRETÁRIO NACIONAL DE DEFESA CIVIL, no uso da competência que lhe foi delegada pela Portaria Ministerial nº 1.763-A, de 07 de novembro de 2008, publicada no Diário Oficial da União, Seção 2, de 23 de dezembro de 2008, resolve:

Art. 1º Reconhecer a situação de emergência nas áreas descritas no Formulário de Informação de Desastres - FIDE, conforme os dados abaixo:

UF	Município	Desastre	Decreto	Data	Processo
MG	Montes Claros	Inundações 1.2.1.0.0	- 1.990	21/01/13	59050.000061/2013-57

Art. 2º Esta portaria entra em vigor na data de sua publicação.

HUMBERTO VIANA

#### PORTARIA Nº 13, DE 28 DE JANEIRO DE 2013

Reconhece situação de emergência no Município de Alegrete do Piauí - PI.

O SECRETÁRIO NACIONAL DE DEFESA CIVIL, no uso da competência que lhe foi delegada pela Portaria Ministerial nº 1.763-A, de 07 de novembro de 2008, publicada no Diário Oficial da União, Seção 2, de 23 de dezembro de 2008, resolve:

Art. 1º Reconhecer a situação de emergência nas áreas descritas no Formulário de Informação de Desastres - FIDE, conforme os dados abaixo:

UF	Município	Desastre	Decreto	Data	Processo
PI	Alegrete do Piauí	Enxurradas 1.2.2.0.0	- 005/2013	23/01/2013	59050.000060/2013-11

Art. 2º Esta portaria entra em vigor na data de sua publicação.

HUMBERTO VIANA

Em 2013:

→ Número de usuários: 1724

→ Municípios cadastrados: 930

→ Reconhecimentos federais ordinários em 831 municípios.

## Novo S2ID

Endereço web: <http://200.150.206.29/>

Login: [municipio@solleone.com.br](mailto:municipio@solleone.com.br)

Senha: teste

The screenshot shows the S2ID (Sistema Integrado de Informações sobre Desastres) web application. The browser address bar displays '200.150.206.29'. The page header includes 'BRASIL' and 'Acesso à Informação'. The main content area features the S2ID logo and the title 'SISTEMA INTEGRADO DE INFORMAÇÕES SOBRE DESASTRES'. Below this, there is a 'Bem-vindo ao S2ID!' section with a brief description of the system's purpose and a list of key features. To the right, there is an 'Acesso rápido (Link Federado)' section with two buttons: 'Município/Estado' and 'SEDEC/MI'. Below that, there is an 'Informações públicas' section with four icons representing different data sources: 'Banco de dados', 'Dados digitais', 'Biblioteca virtual', and 'Atas Resumos'. The footer of the page includes logos for 'BRASIL' and 'Ministério da Integração Nacional', along with the 'Análise de Desastres' logo.



**Em caso de dúvidas:**

**Fone: 61-3214-0631 / 0633**

**[cadastroparareconhecimento@gmail.com](mailto:cadastroparareconhecimento@gmail.com)**

# Obrigado!

Maj BM Pazeto

[emerson.pazeto@bombeiros.es.gov.br](mailto:emerson.pazeto@bombeiros.es.gov.br)

Sub Ten BM Scopel

[patrick.scopel@bombeiros.es.gov.br](mailto:patrick.scopel@bombeiros.es.gov.br)

1º Sgt BM Marcos Aurélio

[marcos.aurelio@bombeiros.es.gov.br](mailto:marcos.aurelio@bombeiros.es.gov.br)

Departamento de Resposta / CEPDEC  
(27) 3137-4440



Rua Tenente Mário Francisco de Brito, 100  
Enseada do suá, Vitória, Espírito Santo.